


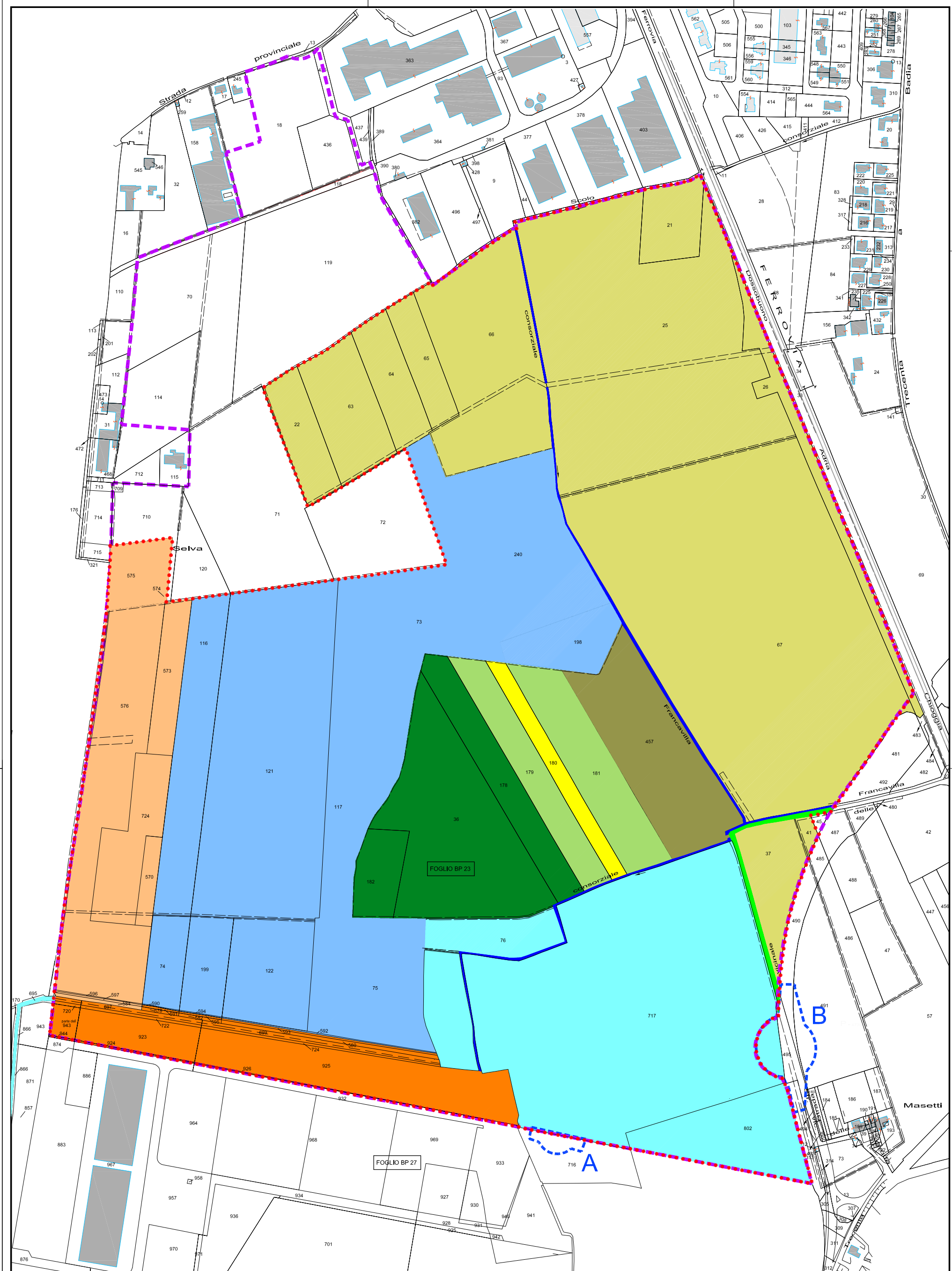


LEGENDA

-  PERIMETRO PIANO GUIDA
delibera di G.C. n° 55 del 11.04.07
-  PERIMETRO PIANO PARTICOLAREGGIATO
-  PERIMETRO INTERVENTI "FUORI AMBITO"

ELENCO DELLE DITTE PROPRIETARIE-RIEPILOGO						
Ditta intestata	Quota di proprietà	Foglio	Mappale	Superficie interna p.p.	Totale Paziale	Totale superfici
Cappello Francesco	1/1	23	111	10.412		24.038
Bertoloso Maria Giannina	1/2	23	112	23.711		
Cappello Francesco	1/2	23	112	10.412		45.329
Bertoloso Maria Giannina	1/4	23	110	5.309		
Cappello Francesco	3/4	23	110	5.309		5.206
Mella Antonio	1/1	23	584	450		
	1/1		596	119		
	1/1		597	216		
	1/1		570	1.962		
	1/1		573	5.310		
	1/1		574	456		
	1/1		575	4.812		
	1/1		576	28.902		
	1/1		724	9.400		91.417
Fattoria Selva S.S. - 1	1/1	23	73	24.480		
	1/1		74	4.677		
	1/1		75	18.659		
	1/1		116	15.635		
	1/1		117	13.967		
	1/1		121	51.003		
	1/1		122	11.965		
	1/1		198	6.716		
	1/1		199	5.703		
	1/1		590	42		
	1/1		592	250		
	1/1		594	48		
	1/1		240	27.985		181.105
Cenosa Maria	12/144	23	717	85.303		
Rossi Andrea	29/144		76	6.405		
Rossi Luigi	29/144	27	809	6.250		
Rossi Naomi	38/144		802	13.789		
Rossi Roberto	29/144					
Maria Cavallari	9/144					111.781
Cappello Lucia	1/1	23	411	23.030		23.030
Caberletti Vincenzo	1/1	23	21	6.009		
	1/1		22	6.532		
	1/1		25	70.315		
	1/1		26	6.940		
	1/1		62	10.586		
	1/1		64	7.025		
	1/1		65	5.359		
	1/1		66	28.352		
	1/1		67	102.615		
	1/1		37	8.063		
	1/1		41	693		252.436
TOTALE in proprietà						694.342
Comune di Badia Polesine	23	576	162	1.025		
		580	186			
		591	96			
		590	52			
		595	90			
		697	585			
		696	1.128			
		720	78			
		722	242			
		724	475			
		923	5.133			
		924	147			
		925	18.741			
		926	182			
		943	1.118			
		944	41			29.959
Area Demaniale						
Scolo Consorziale		3	321		3.321	
Strada Vicinale		1	378		1.378	4.699
TOTALE COMPLESSIVO mq						729.000



comune di:
Badia Polesine

provincia di:
Rovigo



oggetto: PIANO PARTICOLAREGGIATO
CROCETTA 4.1

CATASTO: Estratto mappa catastale

elaborato n°

3a

COMMITTENTI
1) Arch. PACCAGNAN Giovanni
procuratore speciale

IL RESPONSABILE DEL PROCEDIMENTO
DEL COMUNE
Geom. Iginio Bendin

2) CABERLETTI Vincenzo

IL SINDACO
Paolo Meneghin

PROGETTISTI
Arch. Matteo Borgo
Geom. Claudio Borgo

IL DIRETTORE GENERALE
Dr. Gianfranco Tiengo

Adottato con delibera di G.C. n° del
Approvato con delibera di C.C. n° del

aggiornato il

aggiornato il

29 giugno 2007

scala 1:2.000

PROGETTISTI

geom. Claudio Borgo arch. Matteo Borgo

Via Del Popolo 43, 35010 Camignano di Brenta (PD) tel. 049 9430816 www.claudiorborgo.com
Studio Borgo Progettazioni Via Vegri 17, 35010 Camignano di Brenta (PD) tel. 049 9397822 e-mail: matteo@borgoprogettazioni.it